

The new *PLANET Real Property Information Browser* will feature:

Le nouveau *Fureteur d'information sur les biens réels PLANET* comprendra :

✓ **A Modern Map Interface**

An interactive *Map View* integrated with parcel information, newer aerial photography, faster map rendering, easy navigation and an improved *Whose is it?* tool.

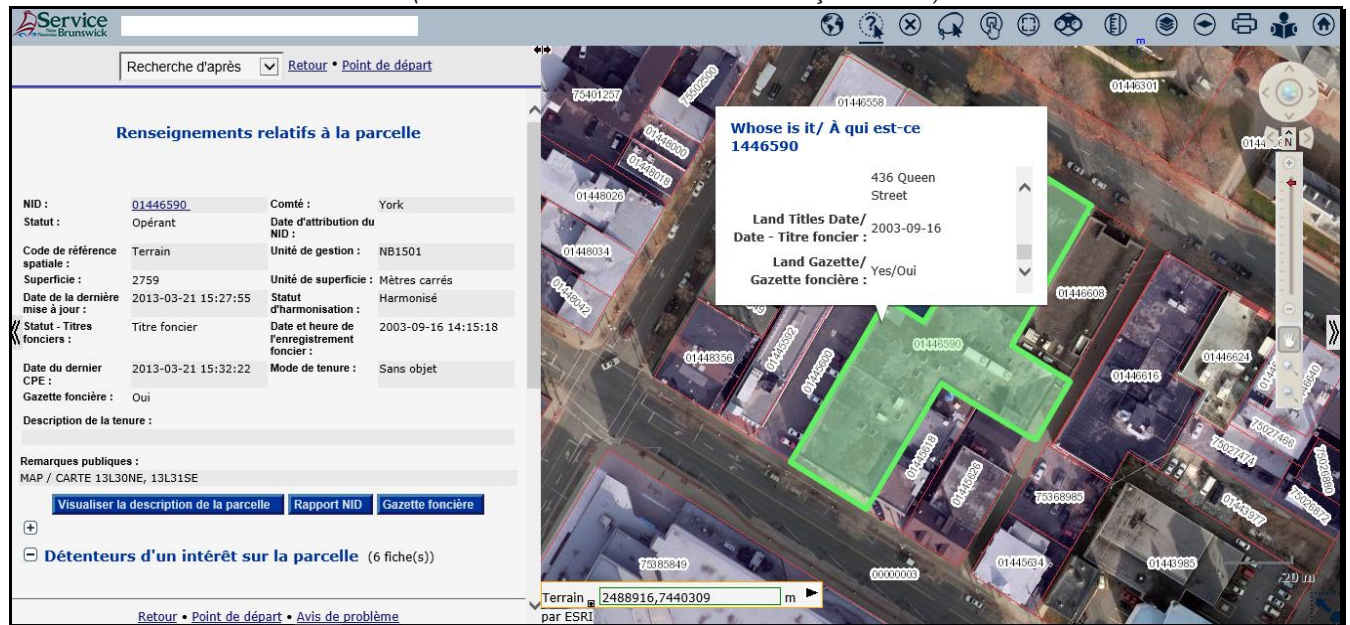
The adjustable *Map View* will allow the user to hide it completely or expand it to full screen.

✓ **Une interface cartographique moderne**

Une fenêtre *Visualisation carte interactive* intégrée aux renseignements relatifs à la parcelle, photographie aérienne plus récente, rendu de carte plus rapide, navigation facile et un outil *À qui est-ce?* amélioré.

La fenêtre réglable *Visualisation carte interactive* permettra à l'utilisateur de la masquer complètement ou l'agrandir en plein écran.

(French interface shown / Interface en français affichée)



Parcels colored per registration system. / Parcelles colorées selon le régime d'enregistrement.



✓ **A Quick Search Tool**

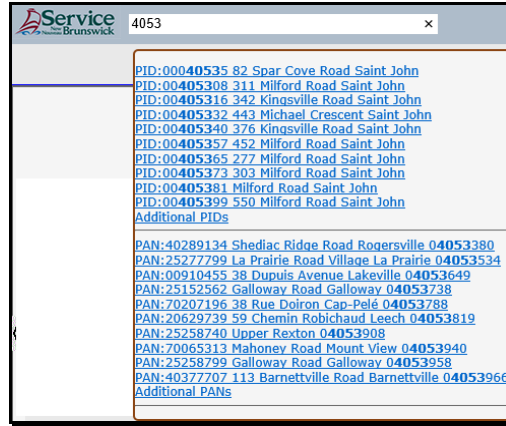
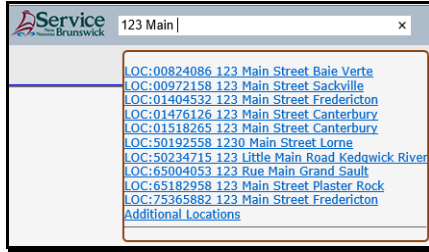
The user will be able to do a quick search by keywords, PID, PAN and civic addresses.

The drop-down list will populate as the user keys in data and change according to the records found, matching the inputs. By clicking on a location link, the user will have direct access to the corresponding parcel's information.

✓ **Un outil Recherche rapide**

L'utilisateur pourra faire une recherche rapide à partir de mots-clés, d'un NID, d'un NCB et d'adresses de voirie.

La liste déroulante se remplira, au fur et à mesure que l'utilisateur saisit des données en fonction des fiches trouvées, correspondantes aux données saisies. En cliquant sur l'hyperlien d'un emplacement, l'utilisateur accèdera directement aux renseignements relatifs à la parcelle correspondante.



✓ **Search By... Options**

The user will be able to search by various options to obtain results viewable in the interactive *Map View*, with links to parcel or PAN information.

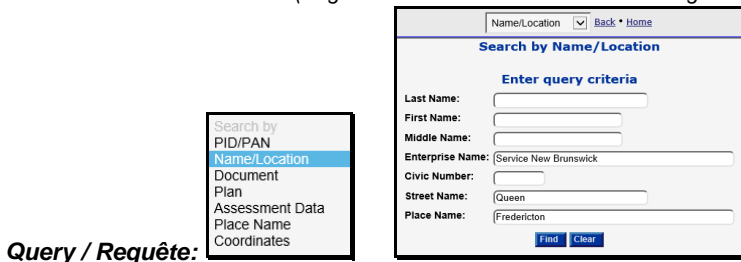
The user will then be able to scroll through each query result in the *Map View* to find the desired parcel information.

✓ **Options de Recherche d'après...**

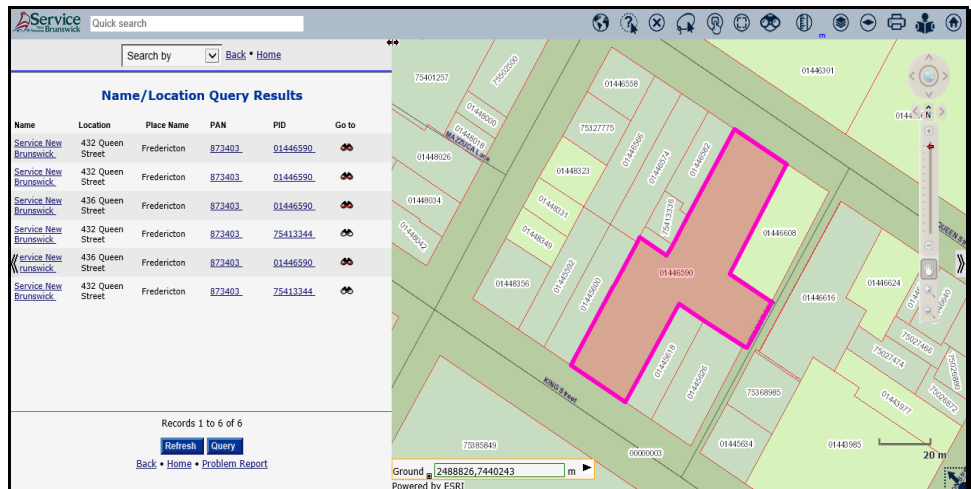
L'utilisateur pourra faire une recherche par différentes options pour obtenir les résultats visibles dans la fenêtre *Visualisation carte interactive*, avec les liens aux renseignements relatifs à la parcelle ou au NCB.

L'utilisateur pourra ensuite faire défiler chaque résultat de requête dans la fenêtre *Visualisation carte interactive* pour trouver les renseignements relatifs à la parcelle désirée.

(English interface shown / Interface en anglais affichée)



Query / Requête:



Results / Résultats:

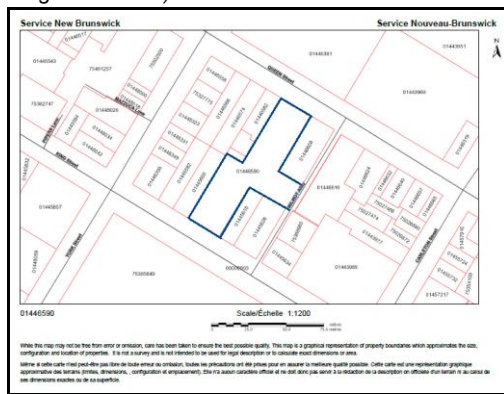
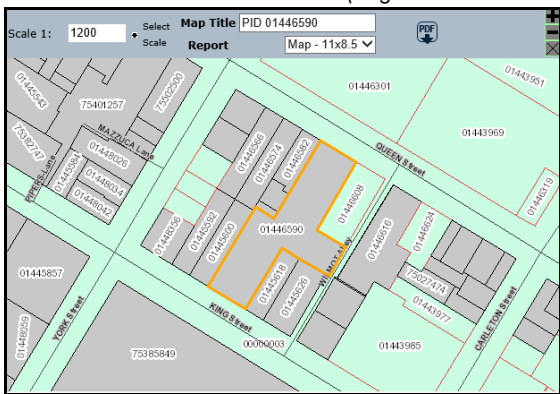
✓ **A PDF Map Printout Tool**

The user will be able to create a PDF map printout by setting the scale, inserting a title and selecting the paper size/orientation.

✓ **Un outil d'impression de carte PDF**

L'utilisateur pourra créer une impression de carte PDF en définissant l'échelle, en insérant un titre et en sélectionnant la taille et l'orientation du papier.

(English interface shown / Interface en anglais affichée)



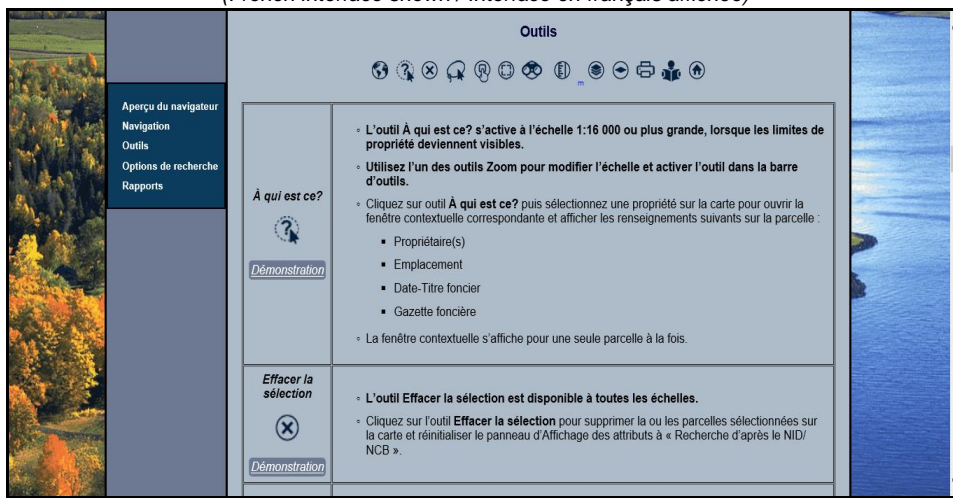
✓ **An Intuitive User Guide.**

The user will be able to follow easy explanations on the *Browser* functionality and view animated demonstrations to efficiently work with it.

✓ **Un Guide d'utilisation intuitif**

L'utilisateur pourra suivre des explications simples sur la fonctionnalité du *Fureteur* et visualiser des démonstrations animées pour travailler de façon efficace avec celui-ci.

(French interface shown / Interface en français affichée)



✓ **Compatibility with these Internet browsers:**

✓ **Compatibilité avec ces navigateurs Internet :**



**Google Chrome**  
Version 77 or later / ou ultérieure  
**Recommended / Recommandé**



**Apple Safari**  
Version 11 or later /  
ou ultérieure



**MS Edge**  
Version 41 or later /  
ou ultérieure



**MS Internet Explorer 11**  
Limited / Limité

✓ **...and many more improvements.**

✓ **...et bien d'autres améliorations.**

The launch date and related information will follow in the coming weeks.

La date de lancement et les renseignements connexes suivront dans les prochaines semaines.

Comments and questions can be sent to:  
[rpiis.comments@snb.ca](mailto:rpiis.comments@snb.ca)

Les commentaires et questions peuvent être envoyés à :  
[rpiis.comments@snb.ca](mailto:rpiis.comments@snb.ca)